


Vienne quartier par quartier

Le centre de Vienne a été divisé en six quartiers présentés sur la carte ci-dessous. Dans ces quartiers, qui font chacun l'objet d'un chapitre, sont situés la plupart des monuments et sites de la capitale autrichienne à ne pas manquer. Un simple trajet en tramway sur la Ringstrasse vous permettra d'en découvrir beaucoup. En outre, vous pourrez descendre à n'importe quel arrêt pour accéder aux quartiers de la « ville intérieure » ou à ceux qui les entourent. Si vous disposez d'un peu de temps, consacrez-le au centre, aisé à explorer avec son réseau de rues piétonnes. Le quartier du Stephansdom est le plus commerçant de la cité, celui de la Hofburg témoigne de l'époque de la grandeur impériale des Habsbourg.


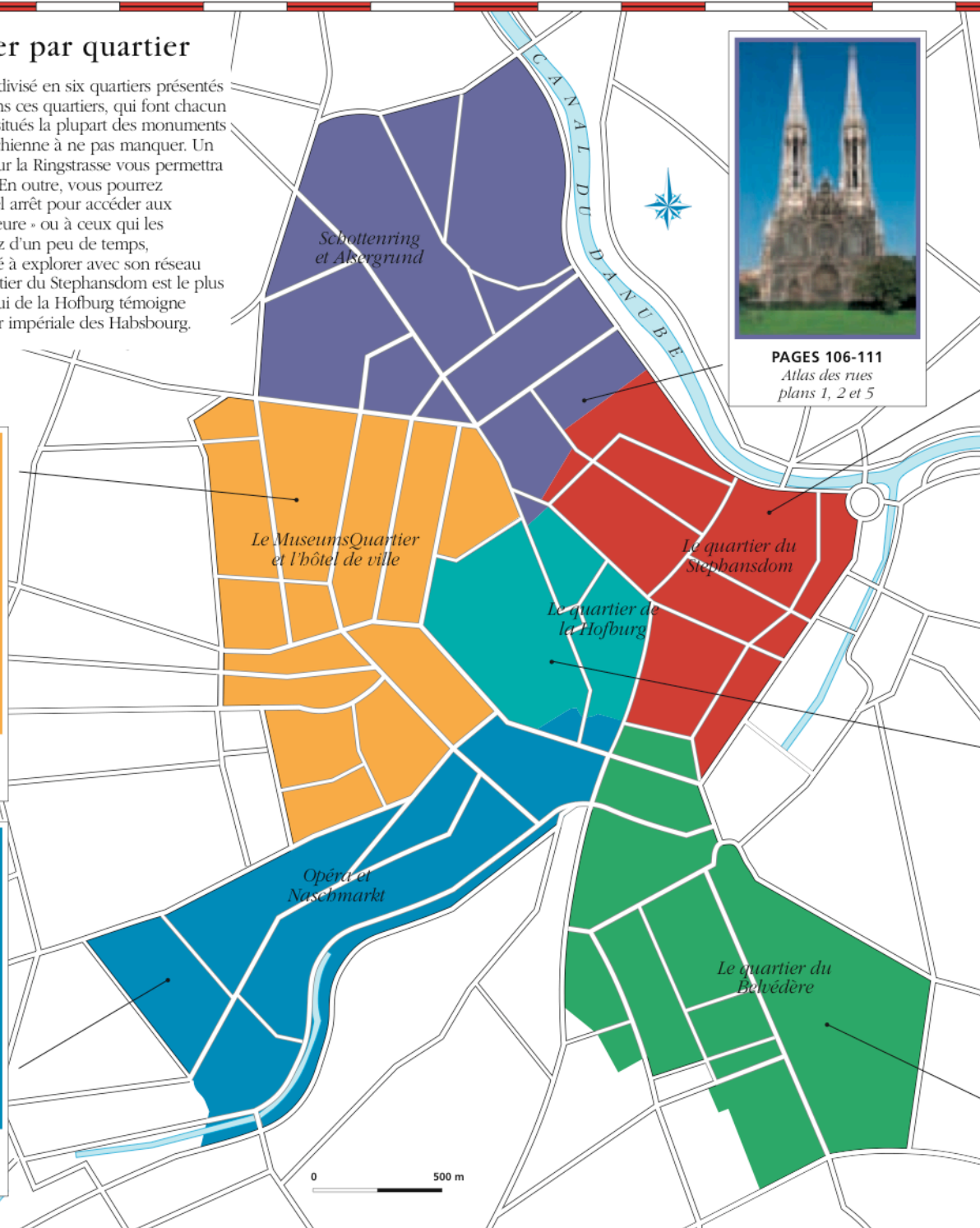


PAGES 112-133
Atlas des rues
plans 1, 3 et 5




PAGES 134-141
Atlas des rues
plans 3, 4 et 5

© Hachette Tourisme 2008



PAGES 106-111
Atlas des rues
plans 1, 2 et 5



PAGES 68-87
Atlas des rues
plans 2, 4, 5 et 6



PAGES 88-105
Atlas des rues
plans 3, 4 et 5



PAGES 142-157
Atlas des rues
plan 4